


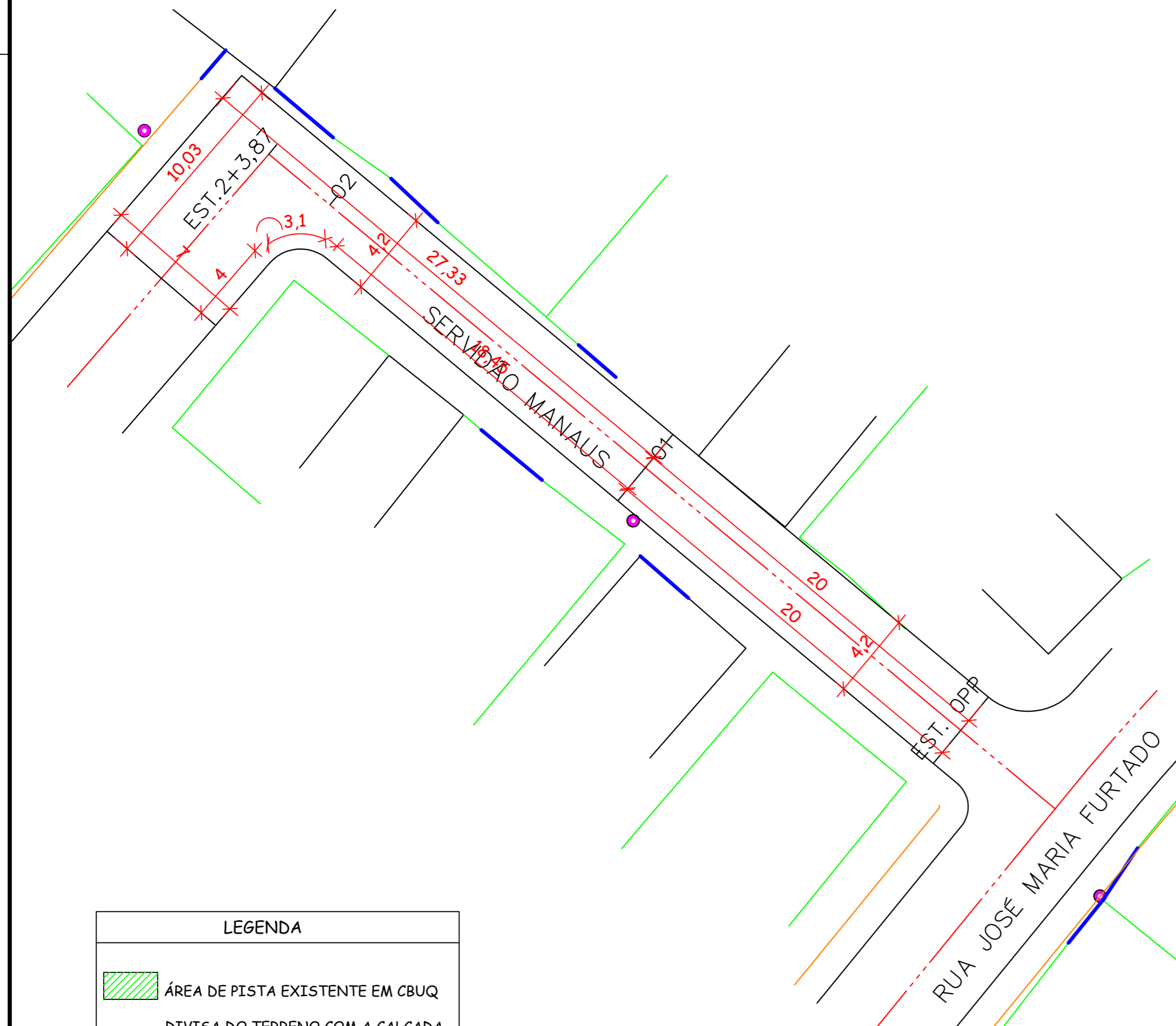
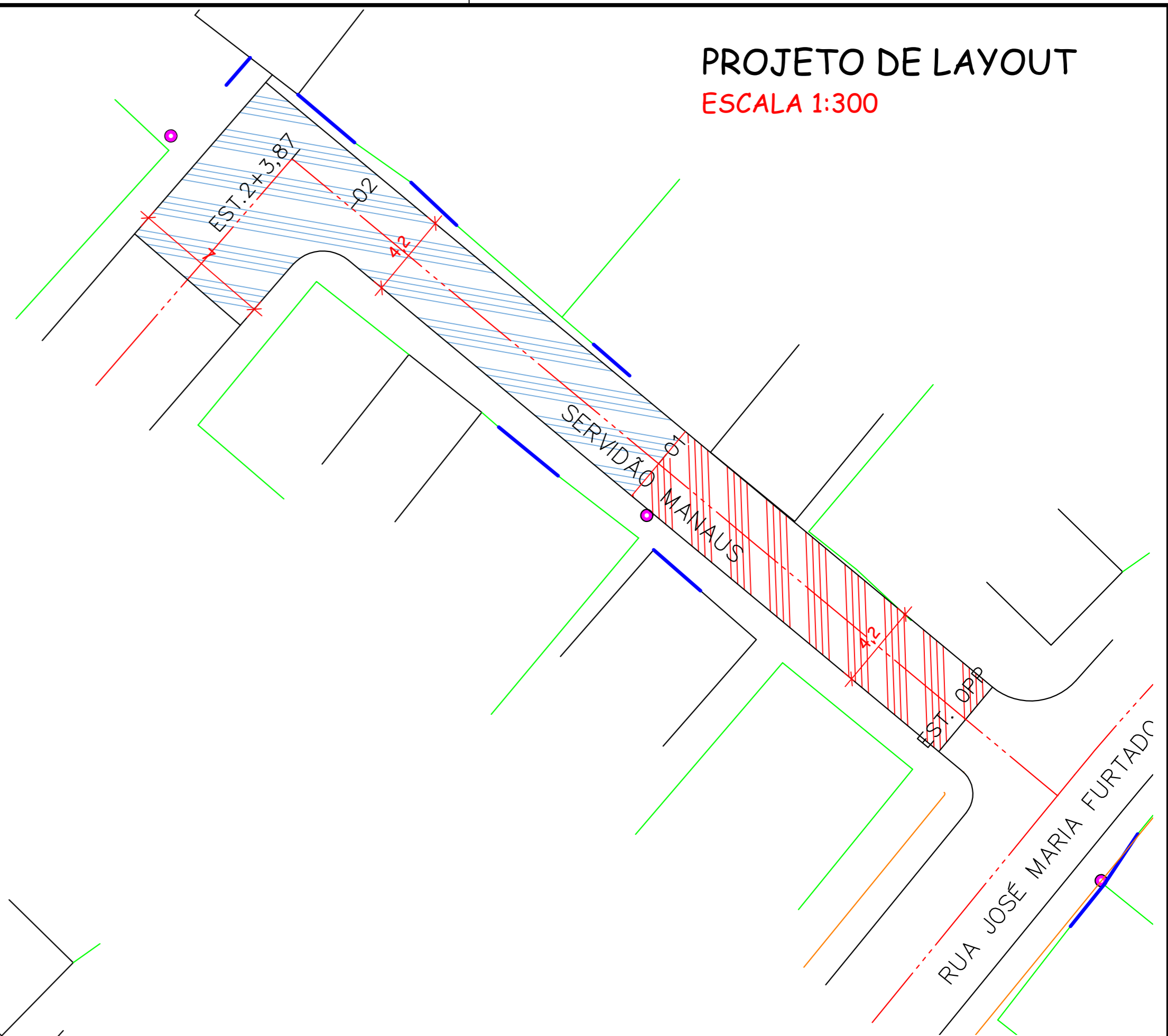







PROJETO DE LAYOUT
ESCALA 1:300

LEGENDA	
	ÁREA DE PISTA A SER CONSTRUÍDA EM PARALELEPÍPEDO
	ÁREA DE PISTA A SER CONSTRUÍDA EM CONCRETO
	DIVISA DO TERRENO COM A CALÇADA
	ENTRADA DE GARAGEM
	LINHA DA CALÇADA
	PT - POSTE



LEGENDA	
	ÁREA DE PISTA EXISTENTE EM CBUQ
	DIVISA DO TERRENO COM A CALÇADA
	ENTRADA DE GARAGEM
	LINHA DA CALÇADA
	PT - POSTE

PROJETO GEOMÉTRICO
ESCALA 1:300

AMURES



ASSOCIAÇÃO DE MUNICÍPIOS DA REGIÃO SERRANA

PREFEITURA MUNICIPAL DE
CAMPO BELO DO SUL

02

ASSESSORIA TÉCNICA

OBRA :

PROJETO:

Indiamara de Oliveira Ribeiro
 Eng. Civil - CREA N° 13.4548-3

PREFEITA:

Claudiane Varela Pucci

Pavimentação da
Servidão Manaus
Pav. em Paralelepipedo
e concreto
 Projeto Geométrico
 Projeto Layout
 Legenda

Ext: 43,87m

DESENHO :

Camila Sasso Nunes

Escala:

indicada

DATA :

junho/2023