





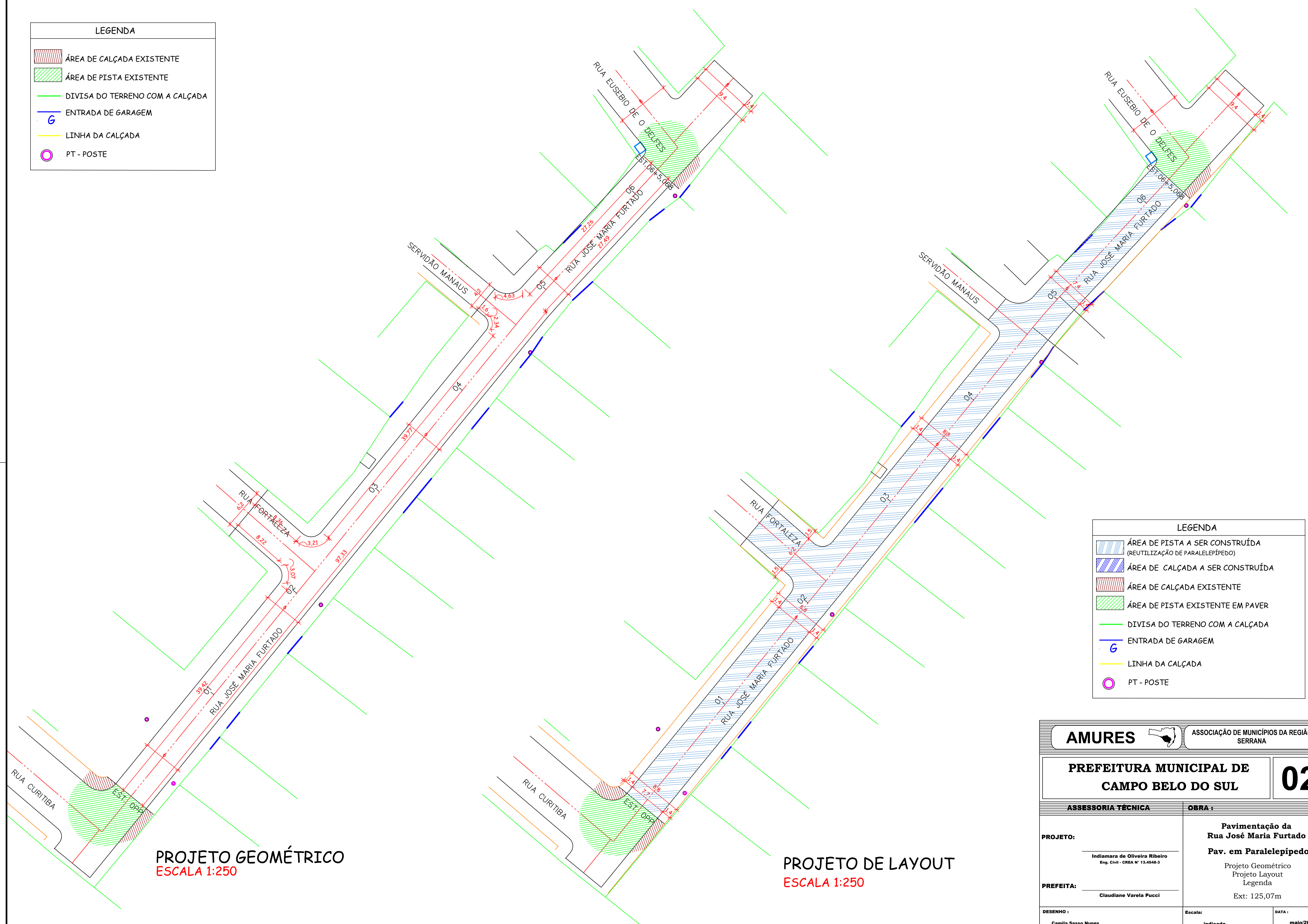


LEGENDA

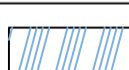
-  ÁREA DE CALÇADA EXISTENTE
-  ÁREA DE PISTA EXISTENTE
-  DIVISA DO TERRENO COM A CALÇADA
-  ENTRADA DE GARAGEM
-  LINHA DA CALÇADA
-  PT - POSTE




PROJETO GEOMÉTRICO
ESCALA 1:250

PROJETO DE LAYOUT
ESCALA 1:250

LEGENDA

-  ÁREA DE PISTA A SER CONSTRUÍDA (REUTILIZAÇÃO DE PARALELEPÍPEDO)
-  ÁREA DE CALÇADA A SER CONSTRUÍDA
-  ÁREA DE CALÇADA EXISTENTE
-  ÁREA DE PISTA EXISTENTE EM PAVER
-  DIVISA DO TERRENO COM A CALÇADA
-  ENTRADA DE GARAGEM
-  LINHA DA CALÇADA
-  PT - POSTE

AMURES 		ASSOCIAÇÃO DE MUNICÍPIOS DA REGIÃO SERRANA
PREFEITURA MUNICIPAL DE CAMPO BELO DO SUL		02
ASSESSORIA TÉCNICA	OBRA :	
PROJETO: Indiamara de Oliveira Ribeiro Eng. Civil - CREA N° 13.4548-3	Pavimentação da Rua José Maria Furtado Pav. em Paralelepípedo Projeto Geométrico Projeto Layout Legenda Ext: 125,07m	
PREFEITA: Claudiane Varela Pucci	DESENHO : Camila Sasso Nunes	DATA : maio/2023
ESCALA : Indicada		