



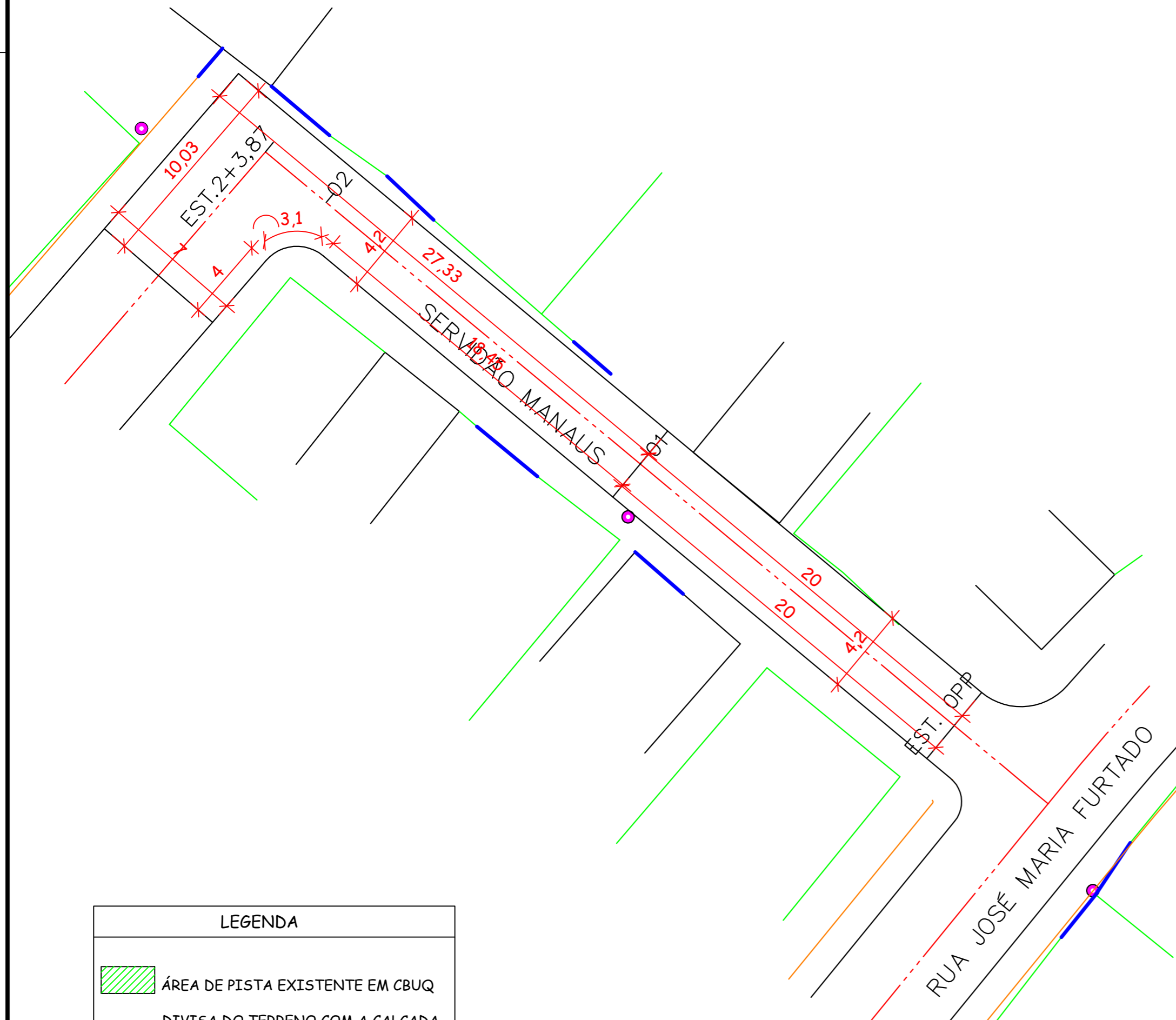
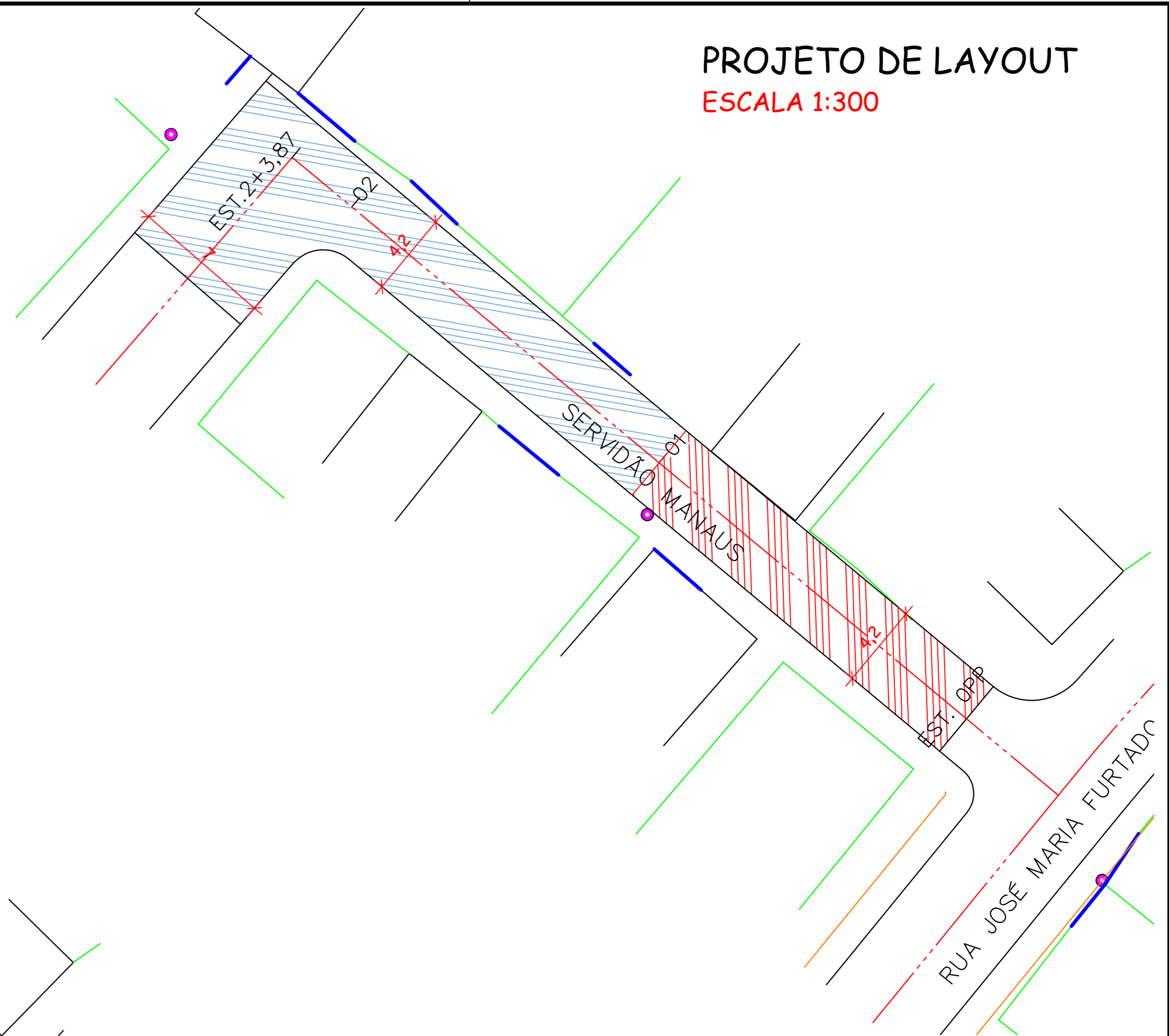







**PROJETO DE LAYOUT**  
**ESCALA 1:300**

LEGENDA	
	ÁREA DE PISTA A SER CONSTRUÍDA EM PARALELEPÍPEDO
	ÁREA DE PISTA A SER CONSTRUÍDA EM CONCRETO
	DIVISA DO TERRENO COM A CALÇADA
	ENTRADA DE GARAGEM
	LINHA DA CALÇADA
	PT - POSTE



LEGENDA	
	ÁREA DE PISTA EXISTENTE EM CBUQ
	DIVISA DO TERRENO COM A CALÇADA
	ENTRADA DE GARAGEM
	LINHA DA CALÇADA
	PT - POSTE

**PROJETO GEOMÉTRICO**  
**ESCALA 1:300**

**AMURES**



ASSOCIAÇÃO DE MUNICÍPIOS DA REGIÃO SERRANA

**PREFEITURA MUNICIPAL DE**  
**CAMPO BELO DO SUL**

**02**

**ASSESSORIA TÉCNICA**

**OBRA :**

**PROJETO:**

Indiamara de Oliveira Ribeiro  
 Eng. Civil - CREA N° 13.4548-3

**PREFEITA:**

Claudiane Varela Pucci

**Pavimentação da**  
**Servidão Manaus**  
**Pav. em Paralelepipedo**  
**e concreto**  
 Projeto Geométrico  
 Projeto Layout  
 Legenda

Ext: 43,87m

**DESENHO :**

Camila Sasso Nunes

**Escala:**

indicada

**DATA :**

junho/2023