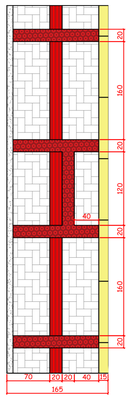

DETALHE - REBAIXO DE CALÇADAS
ESCALA 1:50

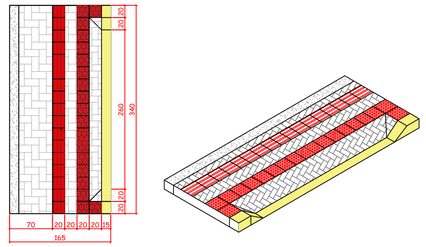

DETALHE- REBAIXO GARAGEM
ESCALA 1:50

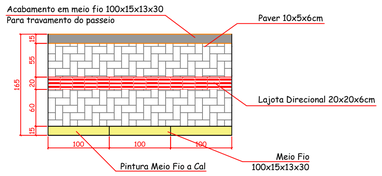

DETALHE - PINTURA MEIO FIO E PAGINAÇÃO DO PASSEIO
ESCALA 1:50

Obs: O Passeio deve ser executado conforme apresenta este detalhe no que diz respeito ao entrelaçamento dos pavers.
Será executado em toda a extensão do passeio viga de travamento.

OBS : As lajotas de Alerta Direcional devem ser usadas
de acordo com Projeto e NBR 9050/2004 e 16537/2016

DETALHE - LAJOTA DE SINALIZAÇÃO TATIL

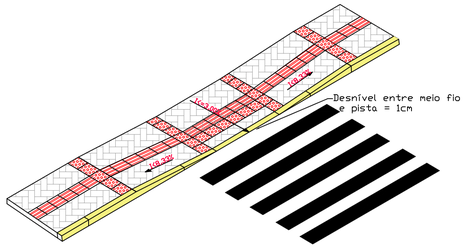

DETALHE - REBAIXO DE CALÇADAS
ESCALA 1:50

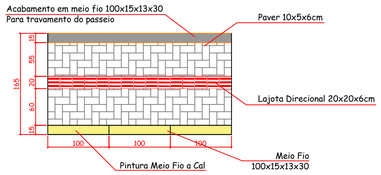

DETALHE - PINTURA MEIO FIO E PAGINAÇÃO DO PASSEIO
ESCALA 1:50

Obs: O Passeio deve ser executado conforme apresenta este detalhe no que diz respeito ao entrelaçamento dos pavers.
Será executado em toda a extensão do passeio viga de travamento.

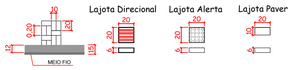

OBS : As lajotas de Alerta Direcional devem ser usadas
de acordo com Projeto e NBR 9050/2004 e 16537/2016

DETALHE - LAJOTA DE SINALIZAÇÃO TATIL

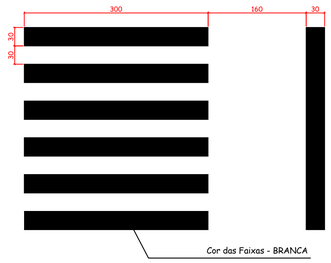

DETALHE 03 - FAIXA DE SEGURANÇA PARA PEDESTRE
ESCALA 1:50

FAIXA SIMPLES CONTÍNUA (LMS-1)
ESCALA 1:50

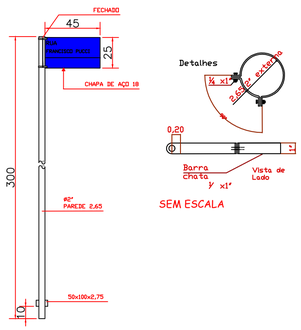

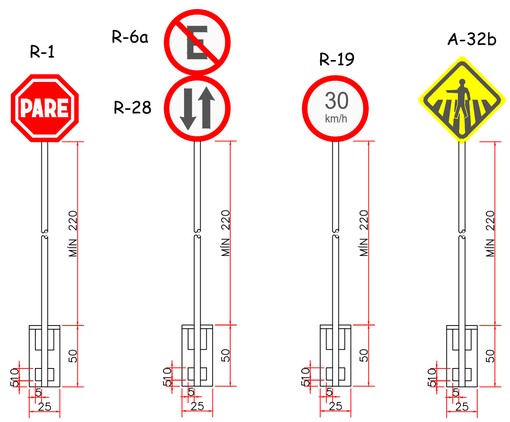

DETALHE - SINALIZAÇÃO VERTICAL
ESCALA 1:25

a) SINAL DE FORMA RETANGULAR -IDENT. RUA

Via	Lado Maior Min. (m)	Lado Menor Min. (m)	Orla Externa Min. (m)	Orla Interna Min. (m)
Urbana (Trânsito Normal)	0,50	0,25	0,010	0,020

b) SINAL DE FORMA QUADRADA

Via	Lado Min. (m)	Orla Externa Min. (m)	Orla Interna Min. (m)
Urbana (Trânsito Normal)	0,45	0,010	0,020

c) SINAL DE FORMA CIRCULAR

Via	Lado Min. (m)	Tarja (m)	Orla (m)
Urbana (Trânsito Normal)	0,60	0,05	0,05

OBS: Os postes de fixação das placas sera com tubo de aço galvanizado c/ costura DIN2440/NBR 5580 classe média DN 2,0" (50mm) E=3,65mm - 5,10 kg/m

AMURES — ASSOCIAÇÃO DE MUNICÍPIOS DA REGIÃO SERRANA

PREFEITURA MUNICIPAL DE CAMPO BELO DO SUL (SC)

05

ASSESSORIA TÉCNICA

PROJETO: JAMES ANDRE CLAUBERG:6044169090 4 — Assinado de forma digital por JAMES ANDRE CLAUBERG:60441690904 Dados: 2022.06.03 14:47:26 -03'00'

James André Clauberg
Eng. Civil - CREA 45.160-6

PREFEITA:
Claudiane Varela Pucci

OBRA :

Pavimentação da RUAS PEDRO JOSÉ CUSTÓDIO

Pav. em paver

Detalhes

Ext:123,15m

DESENHO :	TOPOGRAFIA:	Escala:	DATA :
Jeziel Santos Ribeiro	Venicio Pedro Bernardo	1:300	12/2021