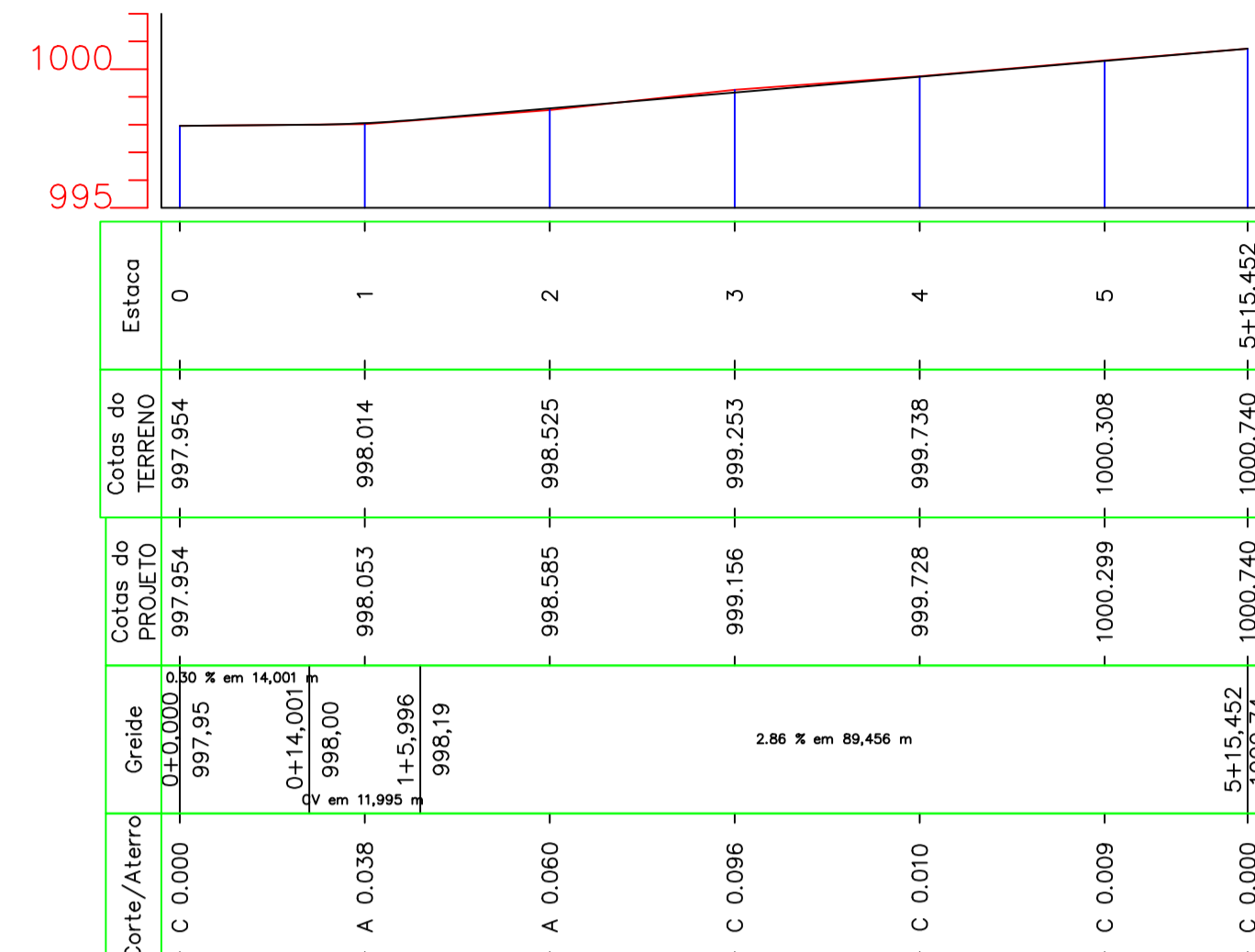
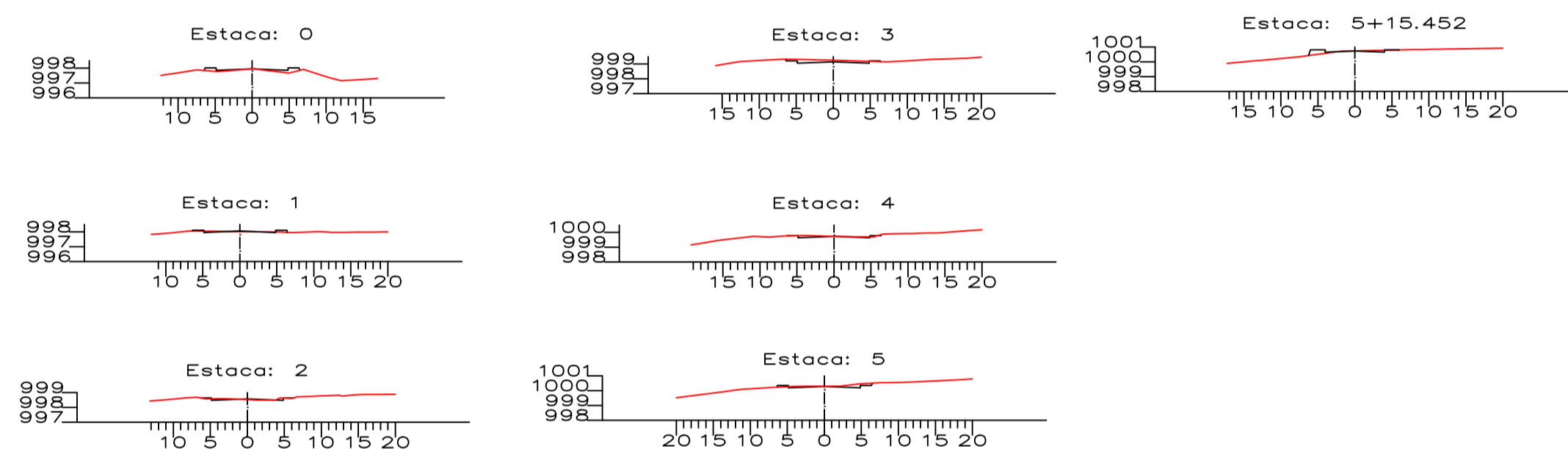


PERFIL LONGITUDINAL RUA FIRMINO H. DE MORAES

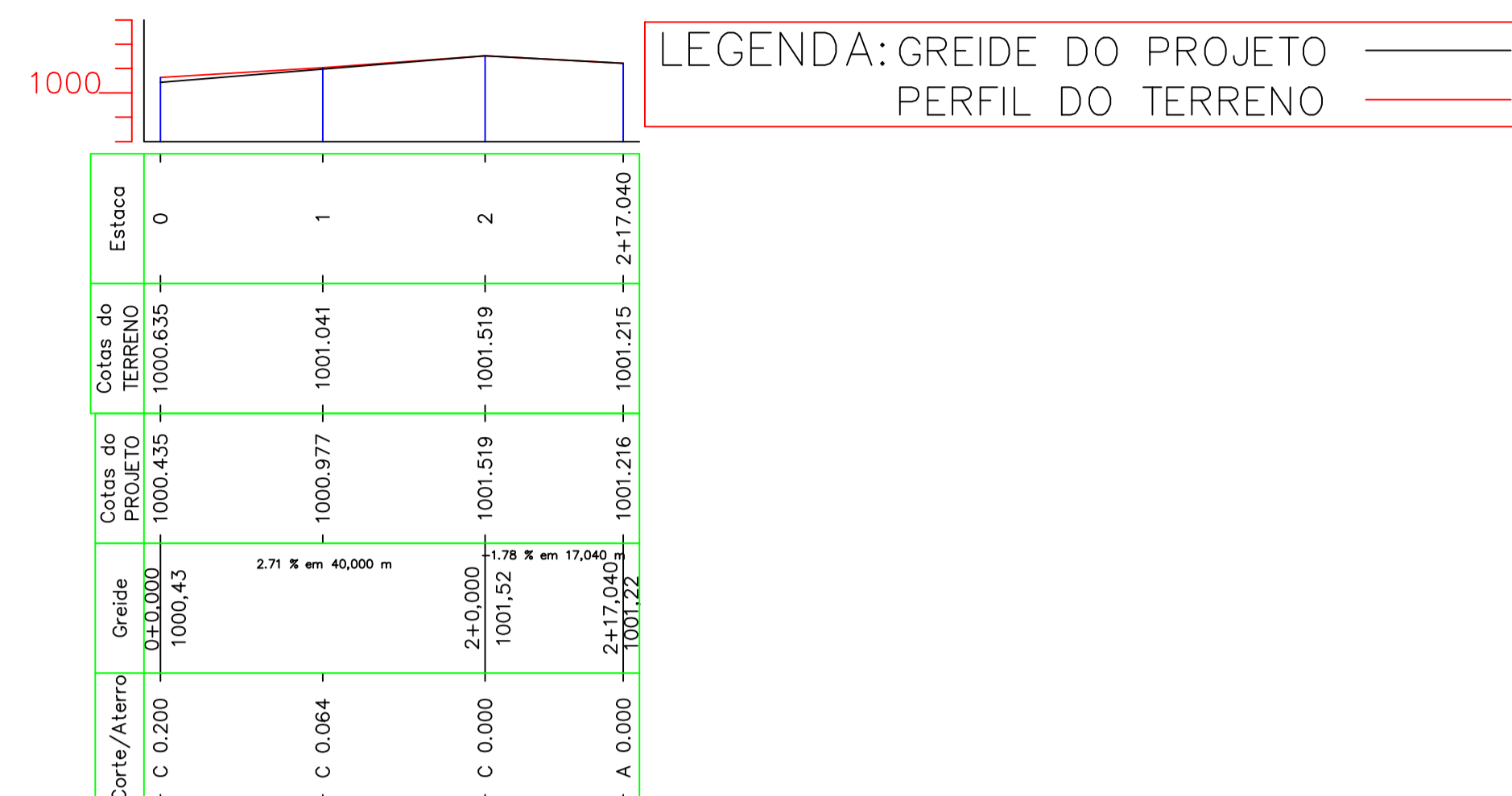


LEGENDA: GREIDE DO PROJETO —  
PERFIL DO TERRENO —

SECÇÕES TRANSVERSAIS

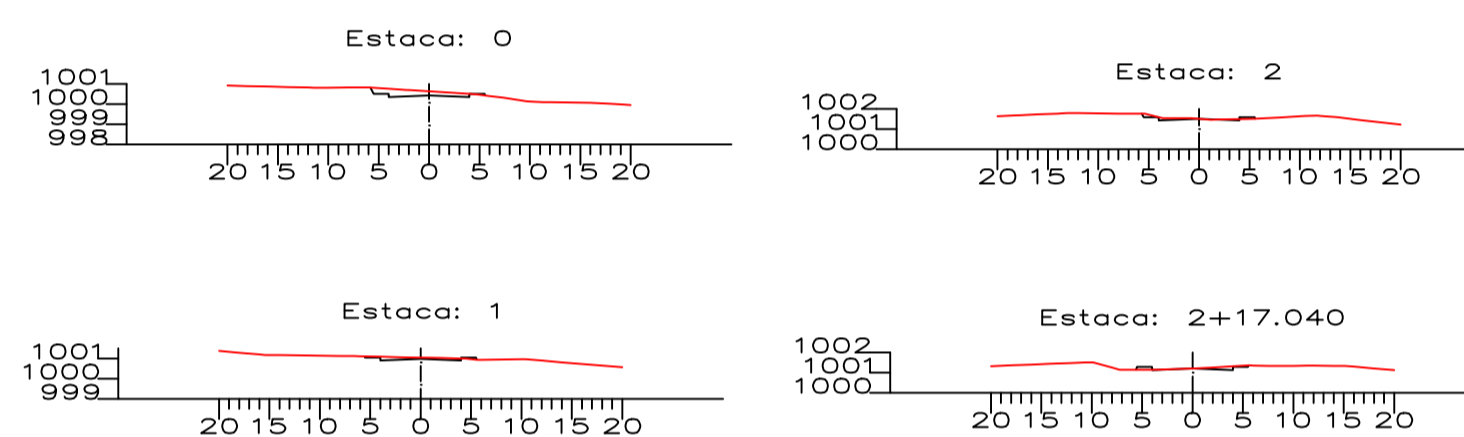


PERFIL LONGITUDINAL RUA LADÁRIO CAMPOS VARELA



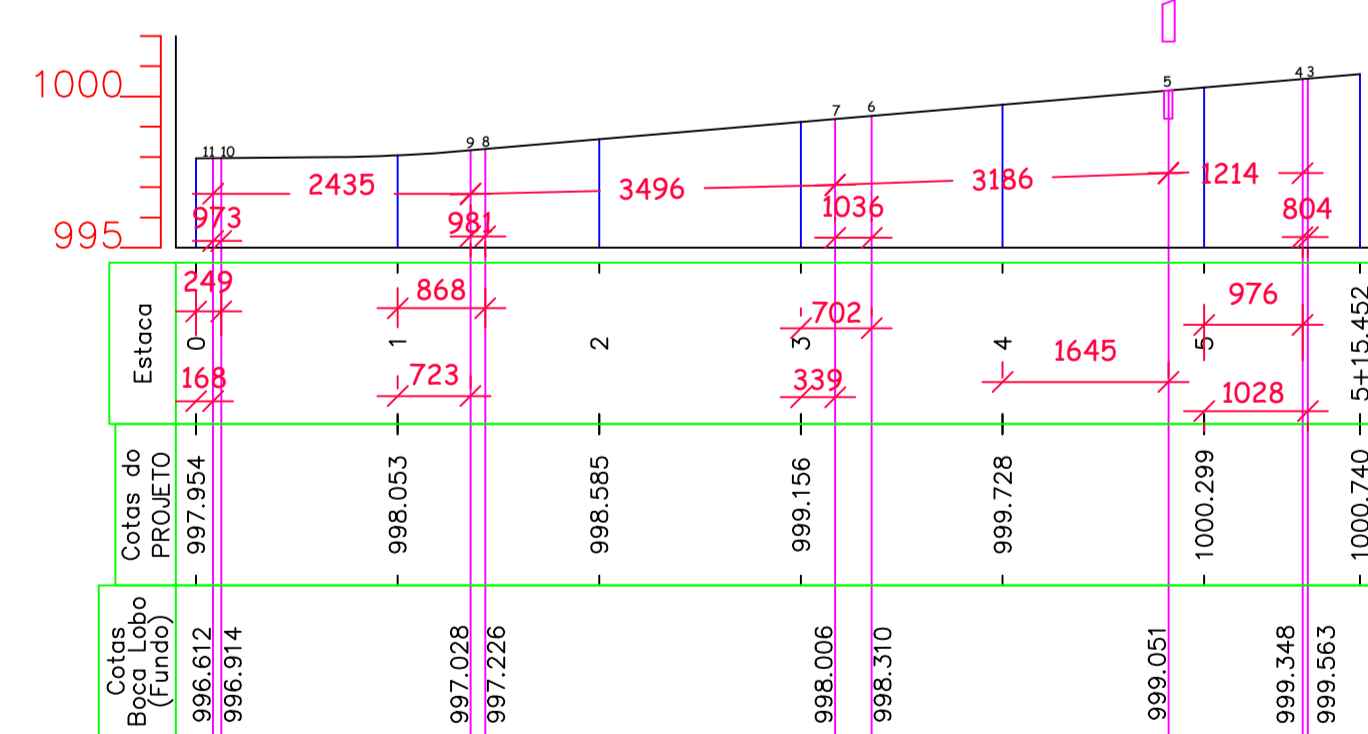
LEGENDA: GREIDE DO PROJETO —  
PERFIL DO TERRENO —

SECÇÕES TRANSVERSAIS



PERFIL LONGITUDINAL RUA FIRMINO H. DE MORAES

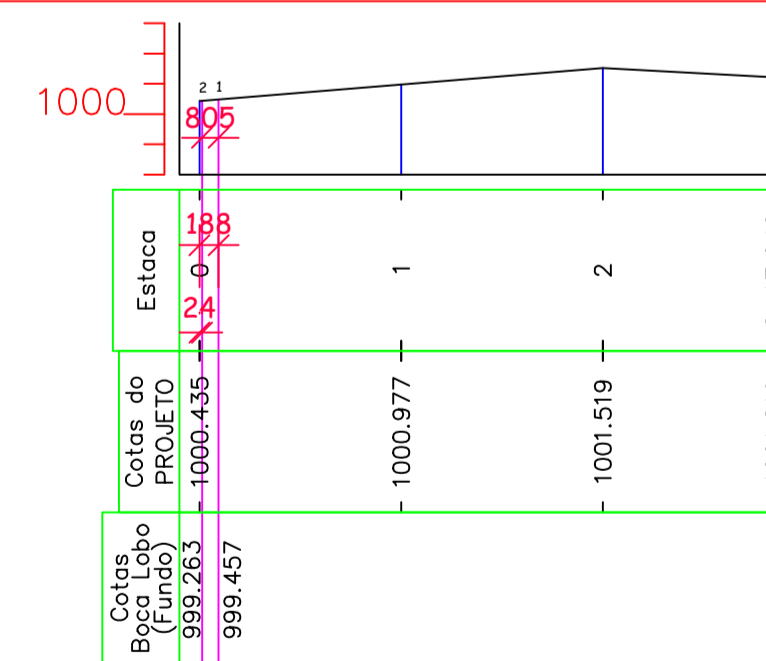
LEGENDA: GREIDE DO PROJETO —  
PERFIL DRENAGEM PLUVIAL —




Detalhamento Pluvial se encontra melhor representado na prancha "Nivelamento da Bocas de Lobo".

PERFIL LONGITUDINAL R. LADÁRIO CAMPOS VARELA

LEGENDA: GREIDE DO PROJETO —  
PERFIL DRENAGEM PLUVIAL —



Detalhamento Pluvial se encontra melhor representado na prancha "Nivelamento da Bocas de Lobo".

<b>AMURES</b>  <b>ASSOCIAÇÃO DE MUNICÍPIOS DA REGIÃO SERRANA</b>	
<b>PREFEITURA MUNICIPAL CAMPO BELO DO SUL - SC</b>	
03	
<b>ASSESSORIA TÉCNICA</b>	
<b>PROJETO:</b> Indiamara de Oliveira Ribeiro ENG. CIVIL - CREA 134548-3	
<b>PREFEITO:</b> José Tadeu Martins de Oliveira	
<b>OBRA:</b>	
<b>PROJETO DE PAVIMENTAÇÃO COM LAJOTAS</b> Rua Firmino H. de Moraes Rua Ladário Campos Varela	
<b>Perfil Longitudinal</b> <b>Perfil Drenagem</b> <b>Seções Transversais</b>	
<b>DESENHO:</b> JULIA JUTEL	<b>TOPOGRAFO:</b> VENICIO SINVAL
<b>ESCALA:</b> indicada	<b>DATA:</b> Nov/2020