
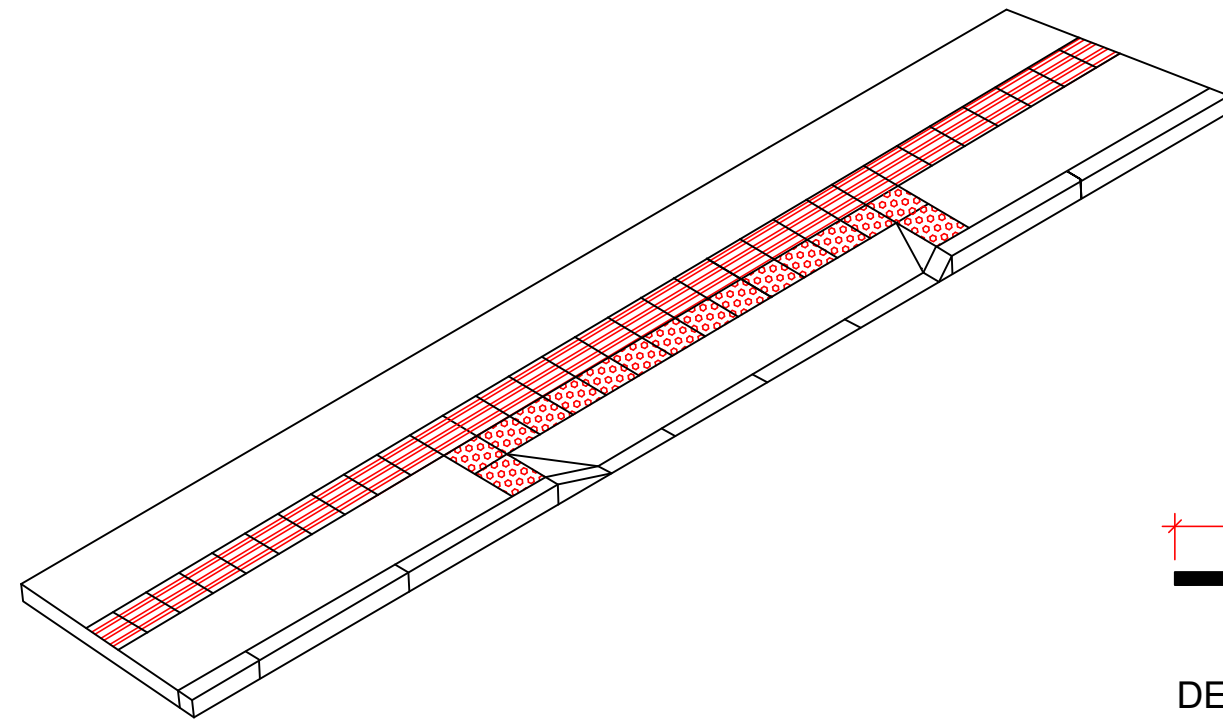
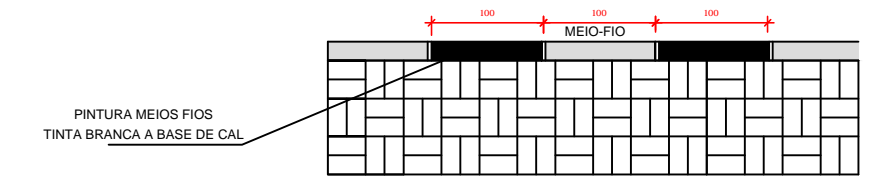


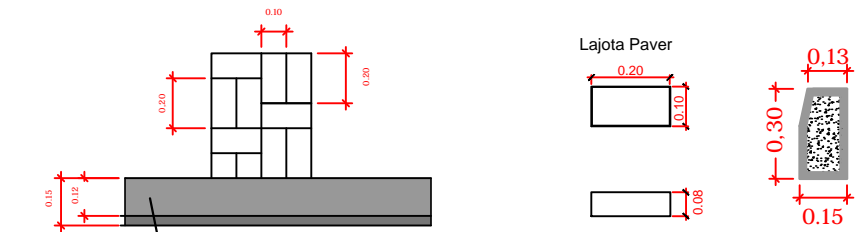
DETALHE - REBAIXO GARAGEM  
ESCALA 1:50




DETALHE - FAIXA CONTÍNUA  
ESCALA 1:50



DETALHE - PINTURA MEIO-FIO  
ESCALA 1:50

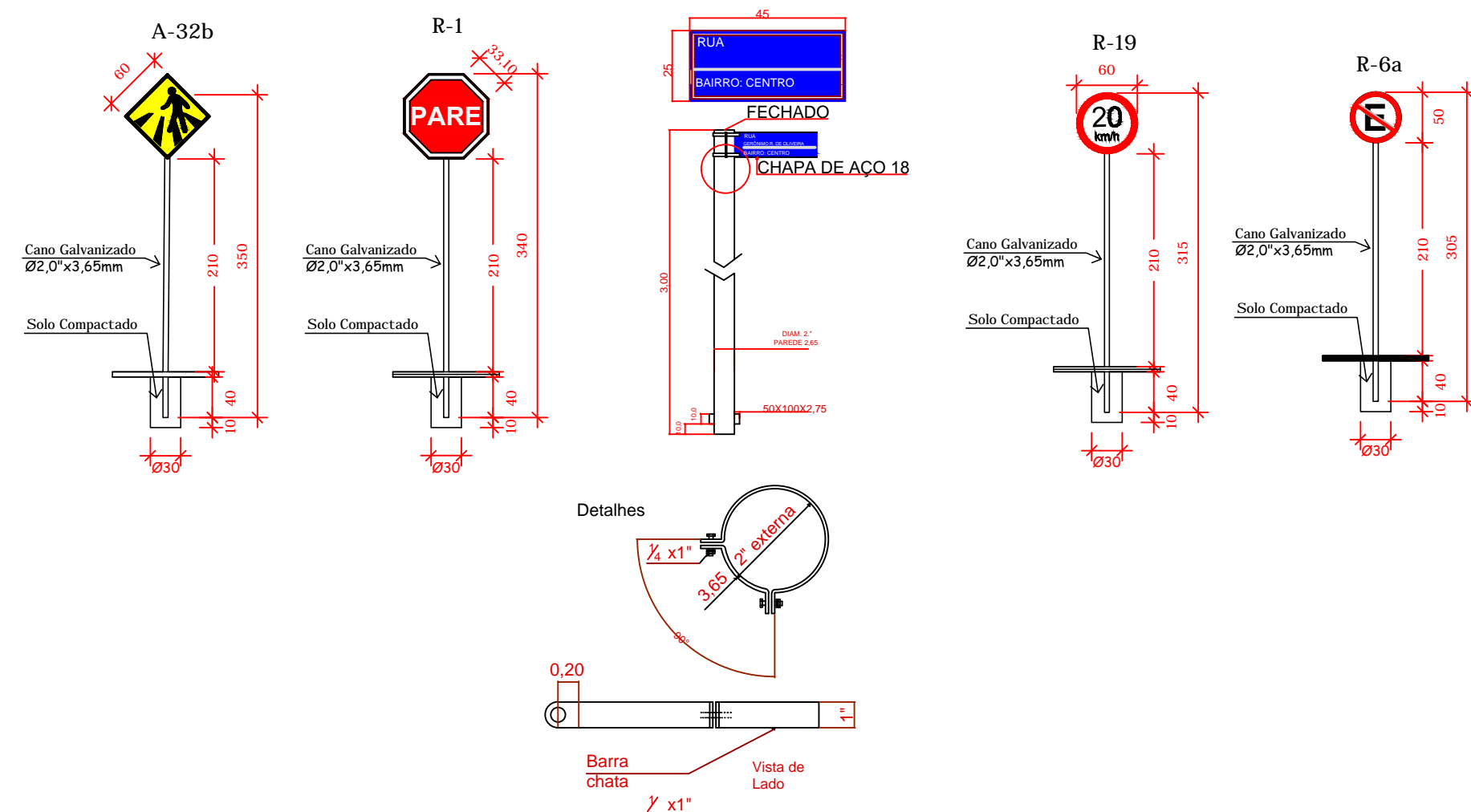


DETALHE - LAJOTA E MEIO-FIO  
ESCALA 1:20



DETALHE - FAIXA DE SEGURANÇA PARA PEDESTRE  
ESCALA 1:50

Cor das Faixas - BRANCA



a) SINAL DE FORMA RETANGULAR - IDENT. RUA

Via	Lado Maior Min. (m)	Lado Menor Min. (m)	Orla Externa Min. (m)	Orla Interna Mínima (m)
URBANA (Trânsito Normal)	0,50	0,25	0,010	0,020

b) SINAL DE FORMA QUADRADA

Via	Lado Min. (m)	Orla Externa Min. (m)	Orla Interna Mínima (m)
URBANA (Trânsito Normal)	0,45	0,010	0,020

c) SINAL DE FORMA CIRCULAR

Via	Lado Min. (m)	Tarja (m)	Orla (m)
URBANA (Trânsito Normal)	0,60	0,05	0,05

d) SINAL DE FORMA OCTAGONAL - R-1

Via	Lado (m)	Orla Interna (Branca)	Orla Externa (Vermelha)
URBANA	0,35	0,028	0,014

e) SINAL DE FORMA TRIANGULAR - R-2

Via	Lado (m)	Orla Externa (Vermelha)
URBANA	0,75	0,10

OBS: Os postes de fixação das placas sera com tubo de aço galvanizado c/ costura DIN2440/NBR 5580 classe média DN 2,0" (50mm) E=3,65mm - 5,10 kg/m

Obra : Projeto Pavimentação em Paver e Drenagem Rua Gerônimo R. de Oliveira.  
Detalhe : Detalhes

Responsável Técnico :  
  
Jian Carlos Carvalho da Rosa  
Engenheiro Civil 087515-6

Proprietário (a) :  
  
Prefeitura Municipal de Campo Belo do Sul  
CNPJ 82.777.319/0001-92

Endereço da Obra  
Rua: Gerônimo R. de Oliveira  
Bairro: Centro - Campo Belo do Sul  
Data : Maio/2022  
Escala : Indicadas  
Á.Terreno : -  
Á.Total : 115,50 m

Prancha :  
**4/5**